



INVITALIA

Agenzia nazionale per l'attrazione  
degli investimenti e lo sviluppo d'impresa SpA

# **Progetto di Riconversione e Riqualificazione Industriale dell'area di crisi industriale complessa di Gela Allegato le filiere produttive della Regione Siciliana**

Roma, aprile 2018

**Incentivi e Innovazione**

## Area di Crisi - Sistema Imprenditoriale - le filiere produttive (1/11)

PRINCIPALI FILIERE PRODUTTIVE DELLA REGIONE SICILIANA (ANNO 2015)		
Filiere produttive	Primi 10 Comuni per densità di presenza della filiera appartenenti agli SLL dell'area di crisi	Indice sintetico**
Filiera dell'Agroalimentare	Vittoria	3
Filiera del tessile ed abbigliamento	--	
Filiera della raffinazione del petrolio	--	
Filiera della farmaceutica	--	
Filiera delle materie plastiche	Serradifalco	1,1
Filiera della ceramica artistica	Caltagirone	5,2
Filiera dell'ICT/elettronica	Piazza Armerina	2,3
Filiera della costruzione di navi e imbarcazioni	--	
Filiera del Commercio all'ingrosso e dettaglio	Caltanissetta	2,4
Filiera Trasporti e logistica	Gela	2,4

Nella tabella sono riportati alcuni dati di contesto relativi alla diffusione, **a livello comunale**, delle attività economiche ritenute più importanti nella **Regione Siciliana**, raggruppate per principali filiere produttive e per densità di presenza della filiera.

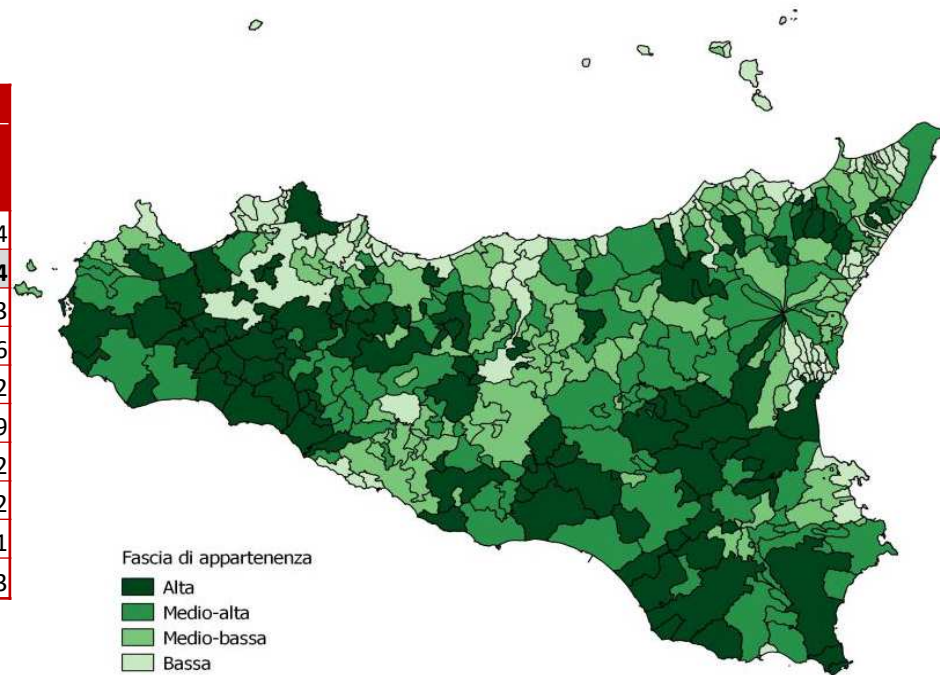
Fonte: **Le filiere produttive nel territorio regionale**, Assessorato dell'economia - Dipartimento Bilancio e Tesoro – Ragioneria Generale Servizio Statistica ed Analisi Economica della Regione (elaborazione su dati Telemaco-Infocamere, al 15 dicembre 2015).

\*\*L' **Indice sintetico** indica il grado di specializzazione nel comparto. Se il valore dell'indice oscilla tra 0 e 1 indica una bassa specializzazione del Comune rispetto alla media nazionale, se è uguale a 1 indica una identica specializzazione, se superiore una maggiore specializzazione.

**Filiera dell'Agroalimentare**

Nella Regione Siciliana la filiera si concentra sostanzialmente nel Nord-Ovest e nel Sud-Est dell'Isola. Nella graduatoria dei primi 10 Comuni a maggior densità di presenza nella filiera (fascia di appartenenza Alta) è presente il Comune di **Vittoria** (Comune appartenente ai SLL dell'area di crisi).

Primi 10 comuni per densità di presenza della filiera		
Comuni	Indice sintetico	Quota % sul totale di imprese della filiera regionale
MARSALA	3,7	4,4
<b>VITTORIA</b>	<b>3</b>	<b>3,4</b>
LUCCA SICULA	2,5	0,3
MAZZARRONE	2,4	0,6
SALEMI	2,3	1,2
PETROSINO	2,2	0,9
ROCCAMENA	2,1	0,2
POGGIOREALE	2	0,2
MENFI	2	1,1
VITA	2	0,3

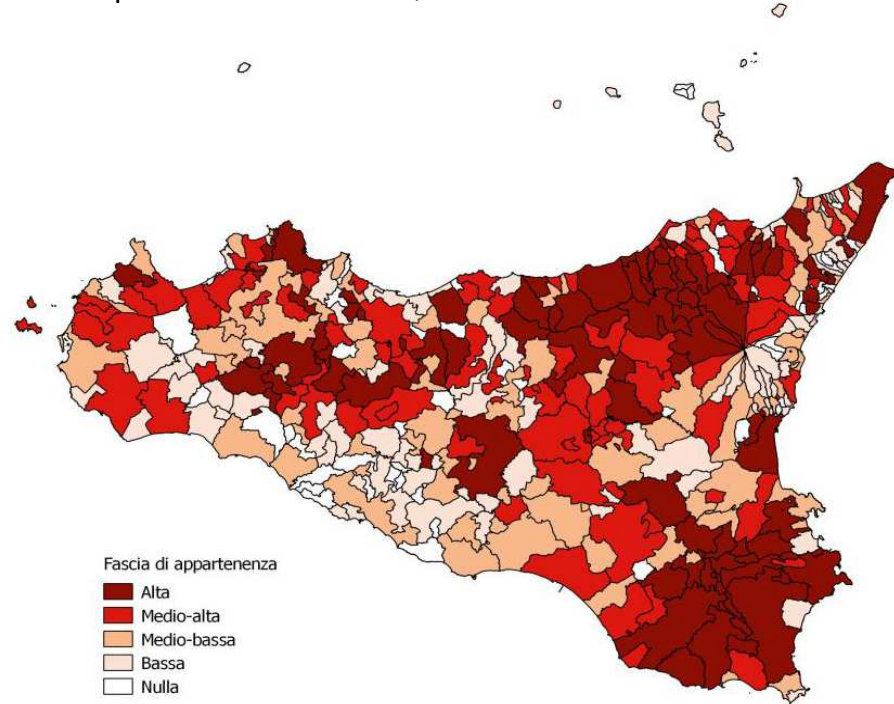


Fonte: **Le filiere produttive nel territorio regionale**, Assessorato dell'economia - Dipartimento Bilancio e Tesoro – Ragioneria Generale Servizio Statistica ed Analisi Economica della Regione (elaborazione su dati Telemaco-Infocamere, al 15 dicembre 2015).

### Filiera del tessile ed abbigliamento

La filiera sorge, in prevalenza, lungo la costa settentrionale e orientale dell'isola. Si rileva una significativa specializzazione produttiva nel polo Etneo. Tra i primi 10 Comuni a maggior densità di presenza nella filiera, **non si riscontrano** Comuni appartenenti ai SLL dell'area di crisi.

Primi 10 comuni per densità di presenza della filiera		
Comuni	Indice sintetico	Quota % sul totale di imprese della filiera regionale
GODRANO	4,6	0,6
TORTORICI	4,3	2,5
SAN FRATELLO	3,9	1,6
PALERMO	3,9	7,9
FLORESTA	3,2	0,2
SCLAFANI BAGNI	2,7	0,2
SAN MAURO CASTELVERDE	2,6	0,6
MISTRETTA	2,4	1,2
ALCARA LI FUSI	2,3	0,5
SANTA DOMENICA VITTORIA	2,3	0,3

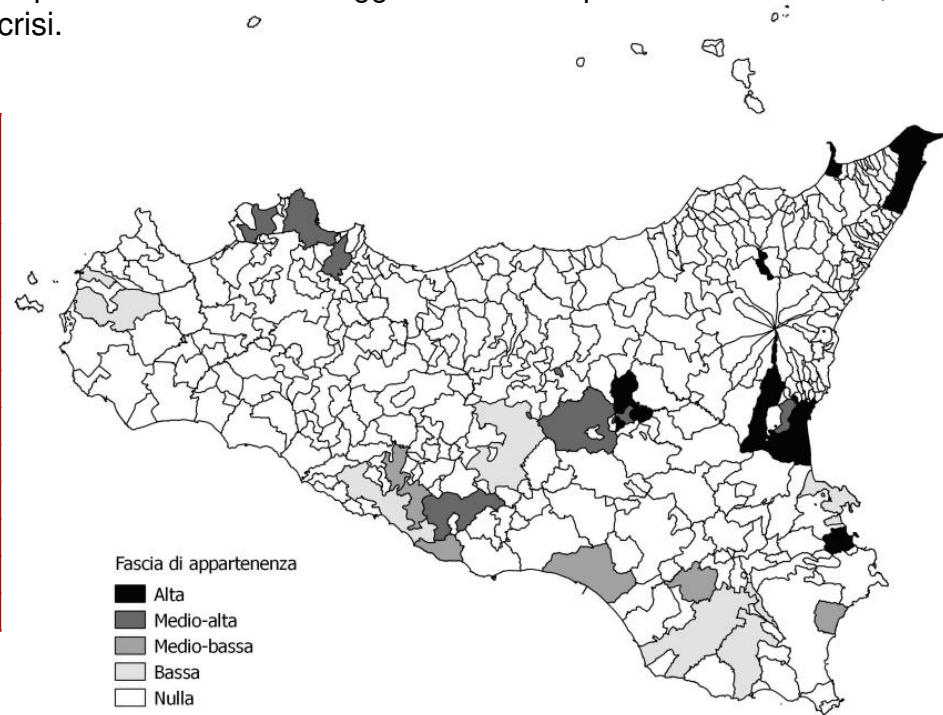


Fonte: **Le filiere produttive nel territorio regionale**, Assessorato dell'economia - Dipartimento Bilancio e Tesoro – Ragioneria Generale Servizio Statistica ed Analisi Economica della Regione (elaborazione su dati Telemaco-Infocamere, al 15 dicembre 2015).

**Filiera della raffinazione del petrolio**

L'attribuzione del termine "filiera" a queste attività è improprio per le caratteristiche tecnologiche e la grande dimensione degli impianti che determinano un limitato indotto locale. Tra i primi 10 Comuni a maggior densità di presenza nella filiera, **non si riscontrano** Comuni appartenenti ai SLL dell'area di crisi.

Primi 10 comuni per densità di presenza della filiera		
Comuni	Indice sintetico	Quota % sul totale di imprese della filiera regionale
SANTA DOMENICA		
VITTORIA	2,7	2
MESSINA	1	16,3
ASSORO	1	4,1
BELPASSO	0,8	10,2
PRIOLO GARGALLO	0,2	4,1
MILAZZO	0,2	6,1
CATANIA	0,1	6,1
MISILMERI	0	4,1
CARINI	-0,1	4,1
ENNA	-0,1	4,1

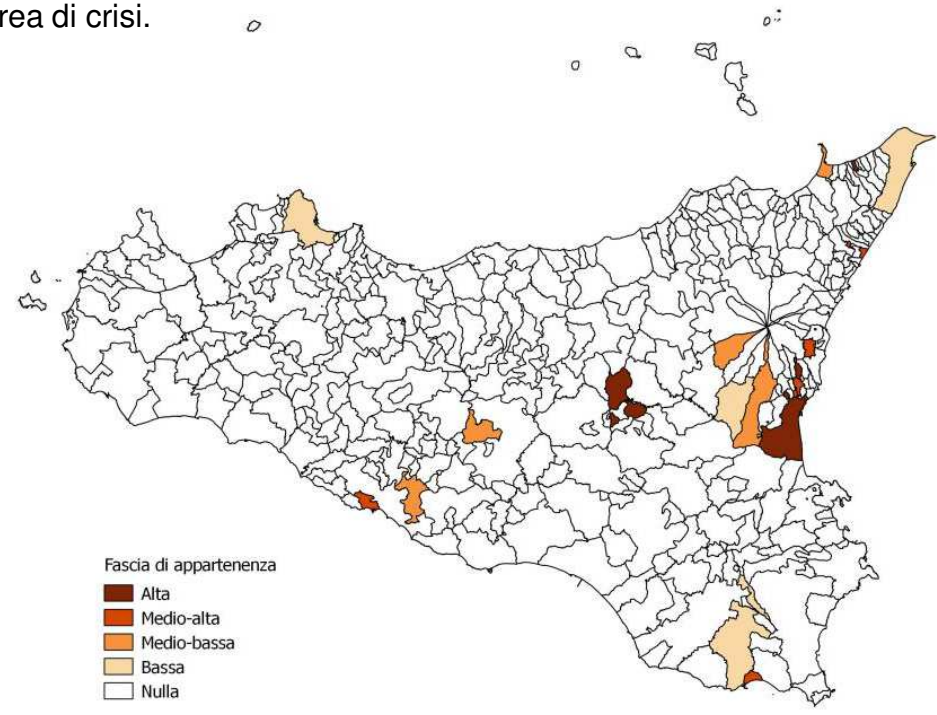


Fonte: **Le filiere produttive nel territorio regionale**, Assessorato dell'economia - Dipartimento Bilancio e Tesoro – Ragioneria Generale Servizio Statistica ed Analisi Economica della Regione (elaborazione su dati Telemaco-Infocamere, al 15 dicembre 2015).

**Filiera della farmaceutica**

La filiera farmaceutica siciliana si distribuisce in aggregazioni territoriali abbastanza disperse lungo tutta l'isola. Il polo più importante è nel Comune di Catania che conta 12 imprese. Tra i primi 10 Comuni a maggior densità di presenza nella filiera, **non si riscontrano** Comuni appartenenti ai SLL dell'area di crisi.

Primi 10 comuni per densità di presenza della filiera		
Comuni	Indice sintetico	Quota % sul totale di imprese della filiera regionale
ASSORO	1,5	3,2
CATANIA	1,1	38,7
VALVERDE	0,9	3,2
TORREGROTTA	0,8	3,2
VIAGRANDE	0,7	3,2
SANTA VENERINA	0,5	3,2
SANT'AGATA LI BATTIATI	0,3	3,2
SANTA TERESA DI RIVA	0,3	3,2
PORTO EMPEDOCLE	0	3,2
POZZALLO	-0,2	3,2

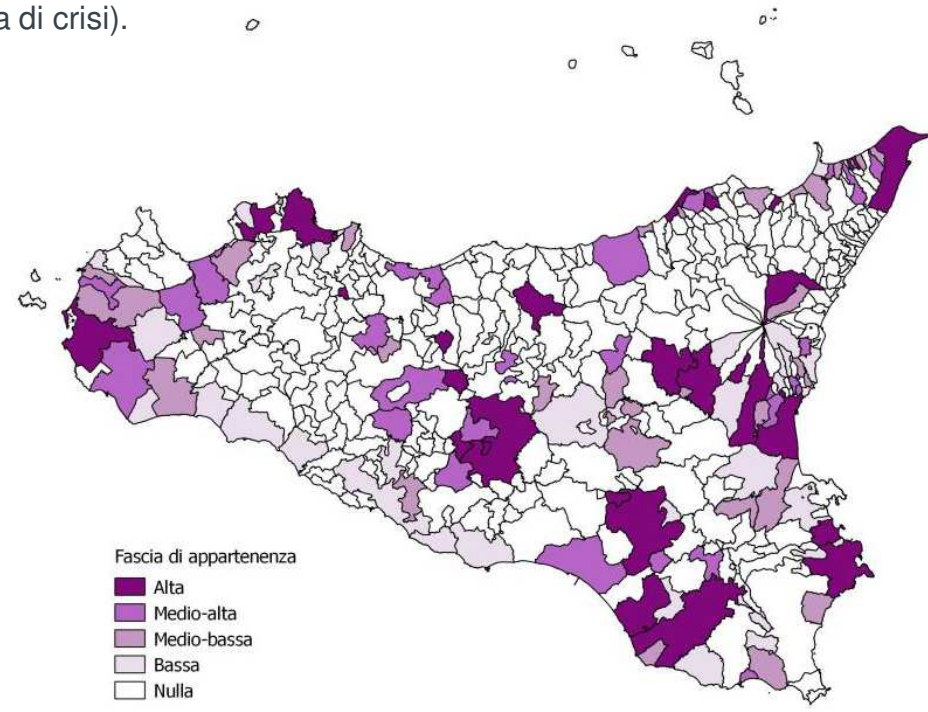


Fonte: **Le filiere produttive nel territorio regionale**, Assessorato dell'economia - Dipartimento Bilancio e Tesoro – Ragioneria Generale Servizio Statistica ed Analisi Economica della Regione (elaborazione su dati Telemaco-Infocamere, al 15 dicembre 2015).

### Filiera delle materie plastiche

La filiera produttiva della gomma e delle materie plastiche è localizzata prevalentemente in centri dove è più intenso il confezionamento di prodotti agricoli. Nella graduatoria dei primi 10 Comuni a maggior densità di presenza nella filiera, è presente **Serradifalco** (Comune appartenente ai SLL dell'area di crisi).

Primi 10 comuni per densità di presenza della filiera			
Comuni	Indice sintetico	Quota % sul totale di imprese della filiera regionale	
REGALBUTO	3,7		2,4
FICARRA	2,6		0,4
CASTIGLIONE DI SICILIA	2,3		0,8
CATANIA	1,9		9,4
CENTURIFE	1,9		1
BELPASSO	1,5		3,4
CEFALA' DIANA	1,5		0,2
VENETICO	1,1		0,6
PRIOLO GARGALLO	1,1		1,4
<b>SERRADIFALCO</b>	<b>1,1</b>		<b>0,8</b>

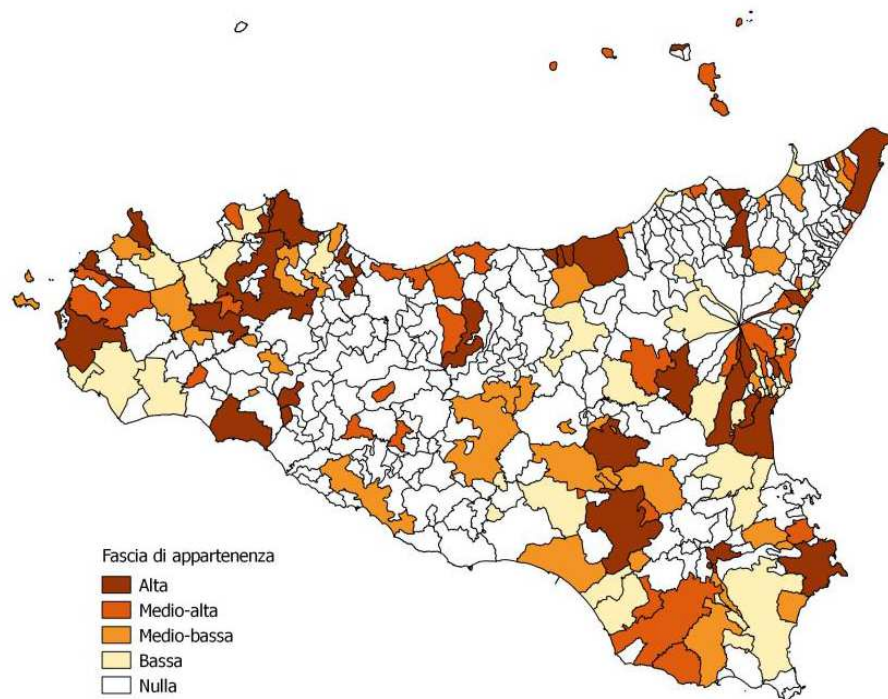


Fonte: **Le filiere produttive nel territorio regionale**, Assessorato dell'economia - Dipartimento Bilancio e Tesoro – Ragioneria Generale Servizio Statistica ed Analisi Economica della Regione (elaborazione su dati Telemaco-Infocamere, al 15 dicembre 2015).

**Filiera della ceramica artistica**

La filiera della ceramica mostra una intensa concentrazione territoriale. Il polo principale è quello di **Caltagirone** (Comune appartenente ai SLL dell'area di crisi), dove si localizzano circa il 25% delle imprese della filiera attive sull'intero territorio regionale.

Primi 10 comuni per densità di presenza della filiera		
Comuni	Indice sintetico	Quota % sul totale di imprese della filiera regionale
SANTO STEFANO DI CAMASTRA	5,6	7,8
<b>CALTAGIRONE</b>	<b>5,2</b>	<b>24,9</b>
REITANO	5,2	1,6
MOTTA D'AFFERMO	1,9	0,6
SCIACCA	0,9	5,6
CARONIA	0,4	0,8
PALERMO	0,4	5,1
BUSCEMI	0,2	0,2
MALFA	0,2	0,2
CALATABIANO	0,1	0,6



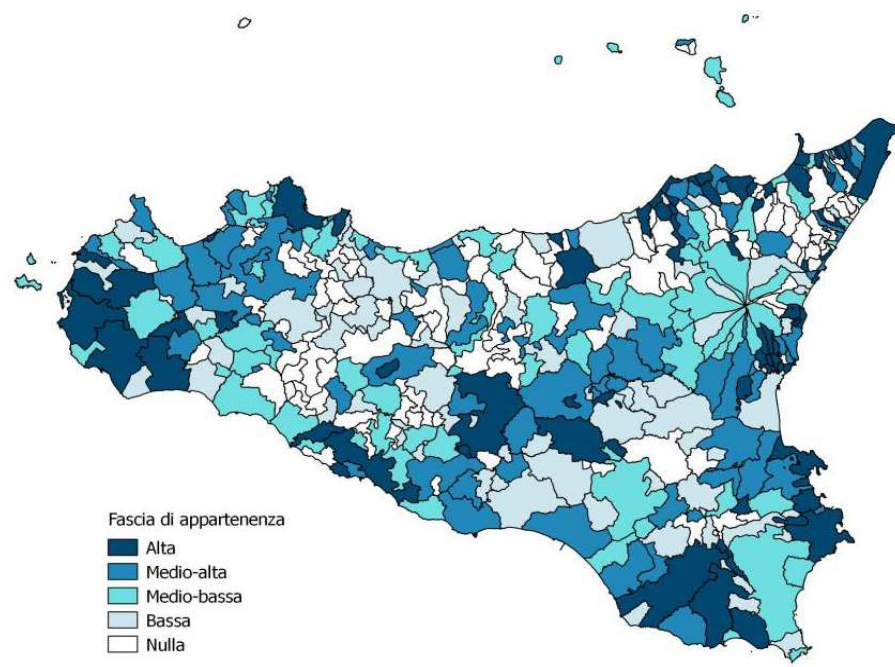
Fonte: **Le filiere produttive nel territorio regionale**, Assessorato dell'economia - Dipartimento Bilancio e Tesoro – Ragioneria Generale Servizio Statistica ed Analisi Economica della Regione (elaborazione su dati Telemaco-Infocamere, al 15 dicembre 2015).



### Filiera dell'ICT/elettronica

La filiera principalmente è concentrata nella provincia di Palermo e nella provincia di Trapani. Una componente regionale significativa dal punto di vista qualitativo si rileva soprattutto nella provincia di Catania (**sede del Distretto produttivo Etna Valley**). Nella graduatoria dei primi 10 Comuni a maggior densità di presenza nella filiera, è presente **Piazza Armerina** (Comune appartenente ai SLL dell'area di crisi).

Primi 10 comuni per densità di presenza della filiera		
Comuni	Indice sintetico	Quota % sul totale di imprese della filiera regionale
PALERMO	6	21,2
RACCUIA	2,9	0,1
SIRACUSA	2,5	5,4
MESSINA	2,5	6,8
SAN GREGORIO DI CATANIA	2,4	0,7
<b>PIAZZA ARMERINA</b>	<b>2,3</b>	<b>0,3</b>
POGGIOREALE	2,2	0,1
TREMESTIERI ETNEO	2,2	1,1
LONGI	2,2	0,1
SANT'AGATA LI BATTIATI	2	0,6

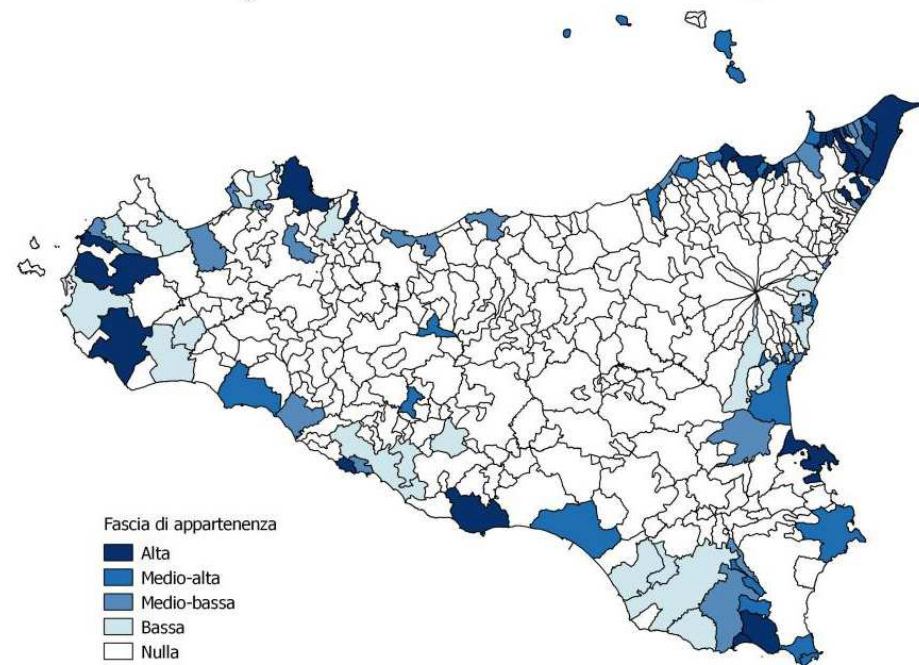


Fonte: **Le filiere produttive nel territorio regionale**, Assessorato dell'economia - Dipartimento Bilancio e Tesoro – Ragioneria Generale Servizio Statistica ed Analisi Economica della Regione (elaborazione su dati Telemaco-Infocamere, al 15 dicembre 2015).

### Filiera della costruzione di navi e imbarcazioni

La filiera si concentra lungo la costa o nelle isole, ma con una particolare diffusione nella provincia di Messina (quattro Comuni tra i primi cinque con il più alto indice di densità di imprese); seguono Palermo, Trapani, Ragusa e Siracusa. Tra i primi 10 Comuni a maggior densità di presenza nella filiera, **non si riscontrano** Comuni appartenenti ai SLL dell'area di crisi.

Primi 10 comuni per densità di presenza della filiera		
Comuni	Indice sintetico	Quota % sul totale di imprese della filiera regionale
PACE DEL MELA	2,7	2,3
VALDINA	2,2	0,4
MERI'	2,2	0,6
PALERMO	2	16,6
ALI'	2	0,2
POZZALLO	1,9	3,7
MESSINA	1,6	11,9
SANTA FLAVIA	1,1	1,5
GIOIOSA MAREA	1,1	1,2
AUGUSTA	0,8	3,5

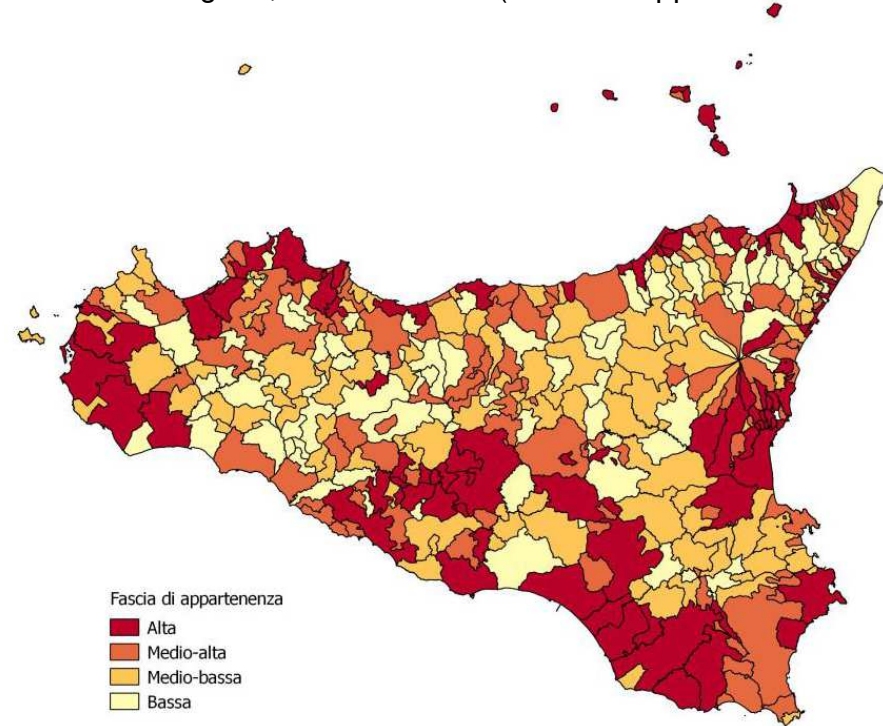


Fonte: **Le filiere produttive nel territorio regionale**, Assessorato dell'economia - Dipartimento Bilancio e Tesoro – Ragioneria Generale Servizio Statistica ed Analisi Economica della Regione (elaborazione su dati Telemaco-Infocamere, al 15 dicembre 2015).

### Filiera del Commercio all'ingrosso e dettaglio

La filiera commerciale è concentrata perlopiù nella zona della Sicilia orientale. Nella provincia di Catania si trova il 26,4% delle attività. Altre consistenti aggregazioni si trovano nei territori intorno a Ragusa, **Caltanissetta** (Comune appartenente ai SLL dell'area di crisi) e Trapani.

Primi 10 comuni per densità di presenza della filiera			
Comuni	Indice sintetico	Quota % sul totale di imprese della filiera regionale	
CATANIA	5,8		10
PALERMO	3,9		9,4
<b>CALTANISSETTA</b>	<b>2,4</b>		<b>2,3</b>
SANTA MARINA SALINA	2,3		0
MALFA	2,2		0
VILLABATE	1,8		0,6
CANICATTI'	1,7		1,1
BARCELLONA POZZO DI GOTTO	1,7		1,3
AGRIGENTO	1,6		1,6
SIRACUSA	1,6		2,8

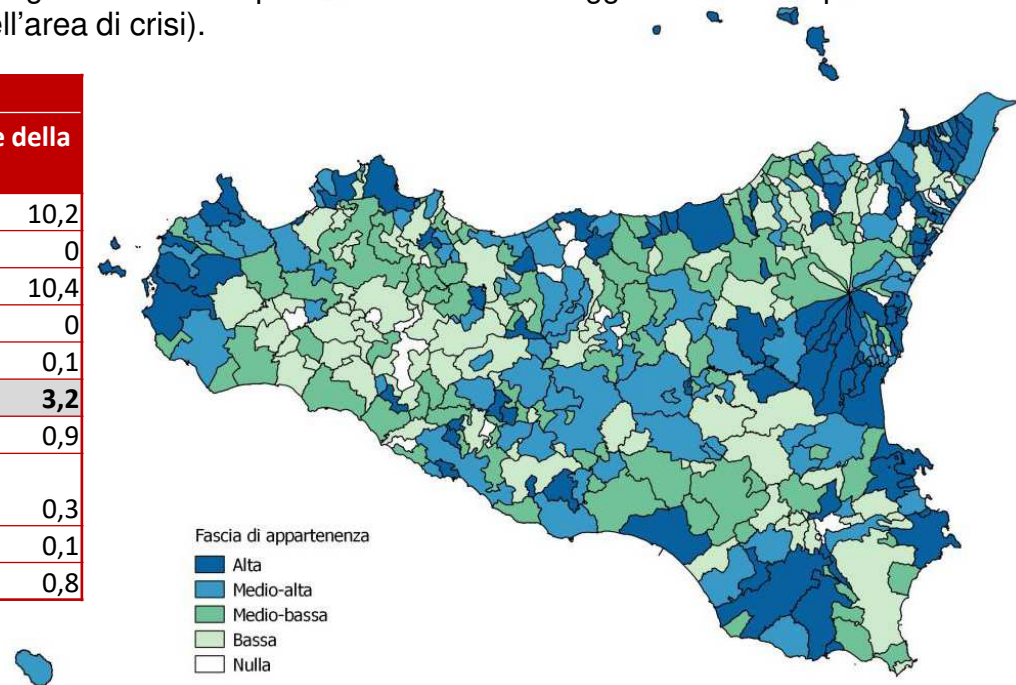


Fonte: **Le filiere produttive nel territorio regionale**, Assessorato dell'economia - Dipartimento Bilancio e Tesoro – Ragioneria Generale Servizio Statistica ed Analisi Economica della Regione (elaborazione su dati Telemaco-Infocamere, al 15 dicembre 2015).

### Filiera Trasporti e logistica

La filiera risulta piuttosto frammentata e copre quasi per intero il territorio regionale. Nei principali capoluoghi (Catania, Palermo e Messina) e nei centri a spiccata vocazione turistica quali Taormina e le Isole Eolie, vi è una elevata concentrazione di realtà impegnate nei trasporti. Nella graduatoria dei primi 10 Comuni a maggior densità di presenza nella filiera, vi è **Gela** (Comune appartenente ai SLL dell'area di crisi).

Primi 10 comuni per densità di presenza della filiera		
Comuni	Indice sintetico	Quota % sul totale di imprese della filiera regionale
CATANIA	4,6	10,2
GALLODORO	4	0
PALERMO	4	10,4
FLORESTA	2,7	0
SANTA MARINA SALINA	2,5	0,1
<b>GELA</b>	<b>2,4</b>	<b>3,2</b>
LIPARI	2,4	0,9
CAMPOROTONDO		
ETNEO	2,3	0,3
SAVOCA	2,2	0,1
TAORMINA	2,2	0,8



Fonte: **Le filiere produttive nel territorio regionale**, Assessorato dell'economia - Dipartimento Bilancio e Tesoro – Ragioneria Generale Servizio Statistica ed Analisi Economica della Regione (elaborazione su dati Telemaco-Infocamere, al 15 dicembre 2015).